





**COMMUNE DE CLOS DU DOUBS**  
**SELEUTE 1:2'000**

**PROVISOIRE**

**AMENAGEMENT LOCAL**  
Plan des modifications du plan de zones

-  Contour de la zone à bâtir actuelle
-  Extension de la zone à bâtir
-  Modification du genre de la zone à bâtir
-  Restitution à la zone agricole

Seleute - 1:2000

